

# Matterport 空間3D撮影サービス



空間3Dデジタルツインの構築をサポート  
BIM データを簡単に作成  
3Dウォークスルービューが作成可能

## Point1

無制限4k最高画質の写真で  
高品質3Dキャプチャー



## Point3

3Dウォークスルービューの  
実現




## Point5

撮影データから平面図の  
作成も可能




## Point2

建築現場やマンション・商業  
ビルなど様々なシーンに対応



## Point4

撮影データからBIMデータ  
(LoD200)を作成



屋内空間から  
3Dデータを簡単に作成

# 空間3D撮影サービス

Matterport 空間3D撮影サービスでは屋内空間を高精度カメラにて撮影  
ブラウザや専用アプリから閲覧可能なVR体験を実現します

## その場にいるような バーチャルツアー

PC、タブレットなどのデバイスから簡単に利用できるバーチャルツアー環境を構築することができます



## 俯瞰で見れる ドールハウスビュー

3Dモデル化された建物をあらゆる角度から確認でき、イメージを共有できます




## カスタマイズ可能な コンテンツ

BIMデータやECサイトへの誘導などのコンテンツを追加することができます



## ARソリューションとの連携

撮影した3D空間写真は点群データにて提供可能ですので  
各種ARソリューションや3Dソフトとの連携が可能となります



## ご利用開始まで

お問い合わせ

1. ヒアリング
2. 撮影
3. 編集
4. ご利用開始



販売元

**NSW**

Web  
Site

<http://constar.nsw-cloud.jp>

〒150-0031 東京都渋谷区桜丘町12-10 渋谷インフォアネックス5F

TEL: 03-3770-0096 受付時間: 09:00~17:00

(土日・祝日・年末年始を除く)

E-mail: [ml-constar-sales@gw.nsw.co.jp](mailto:ml-constar-sales@gw.nsw.co.jp)

Humanware By Systemware